Regierungspräsidium Freiburg
Landesamt für Geologie, Rohstoffe und Bergbau

Buntsandstein in Baden-Württemberg

Edgar Nitsch

Beilagen 1 – 11

LGRB-Informationen	34	208 S.	62 Abb.	2 Tab.	11 Beil.	Freiburg i. Br. November 2024

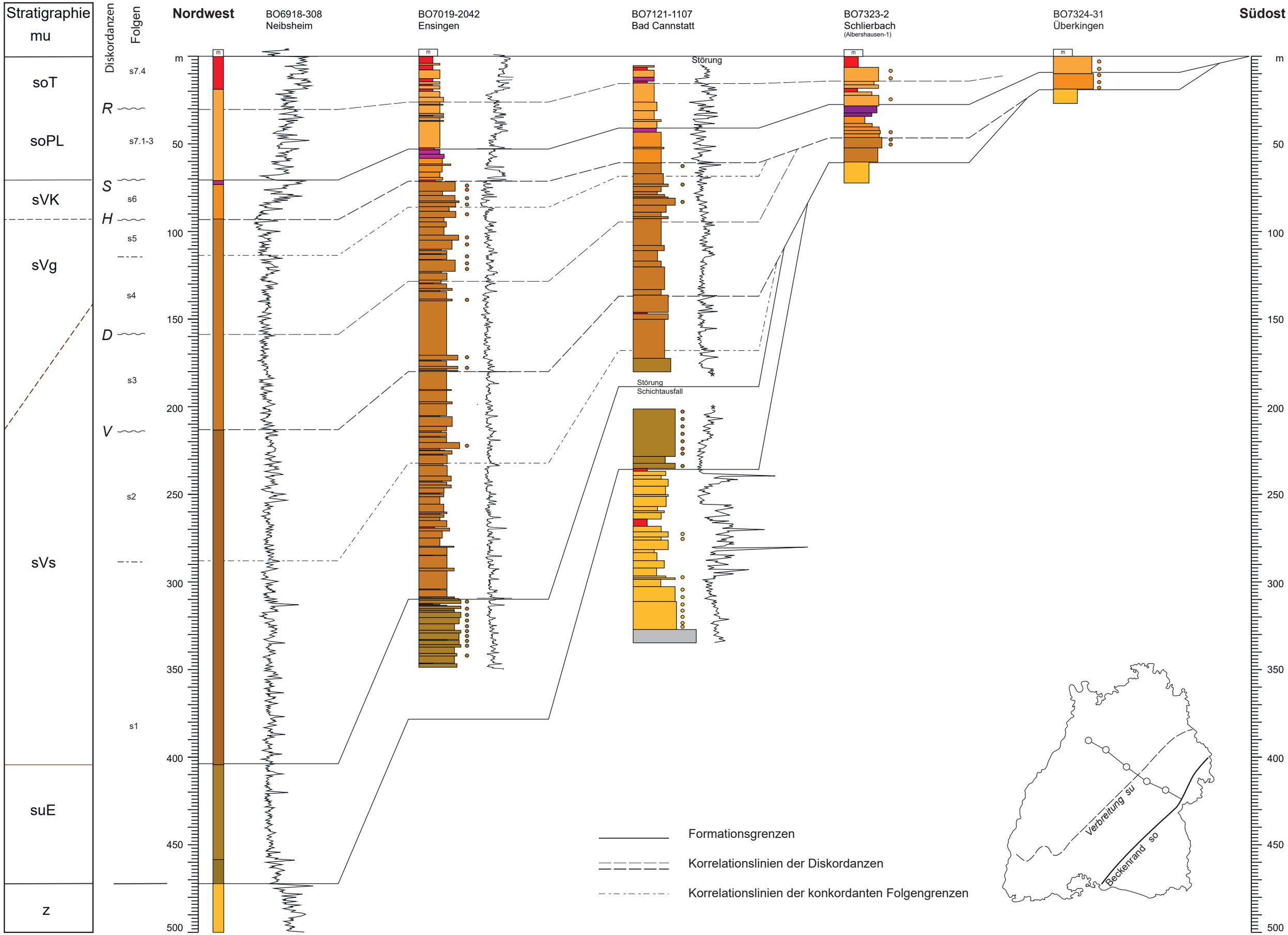

Beilage 1: Zusammenfassende Übersicht der Korrelationsergebnisse anhand eines NW–SE-Profils

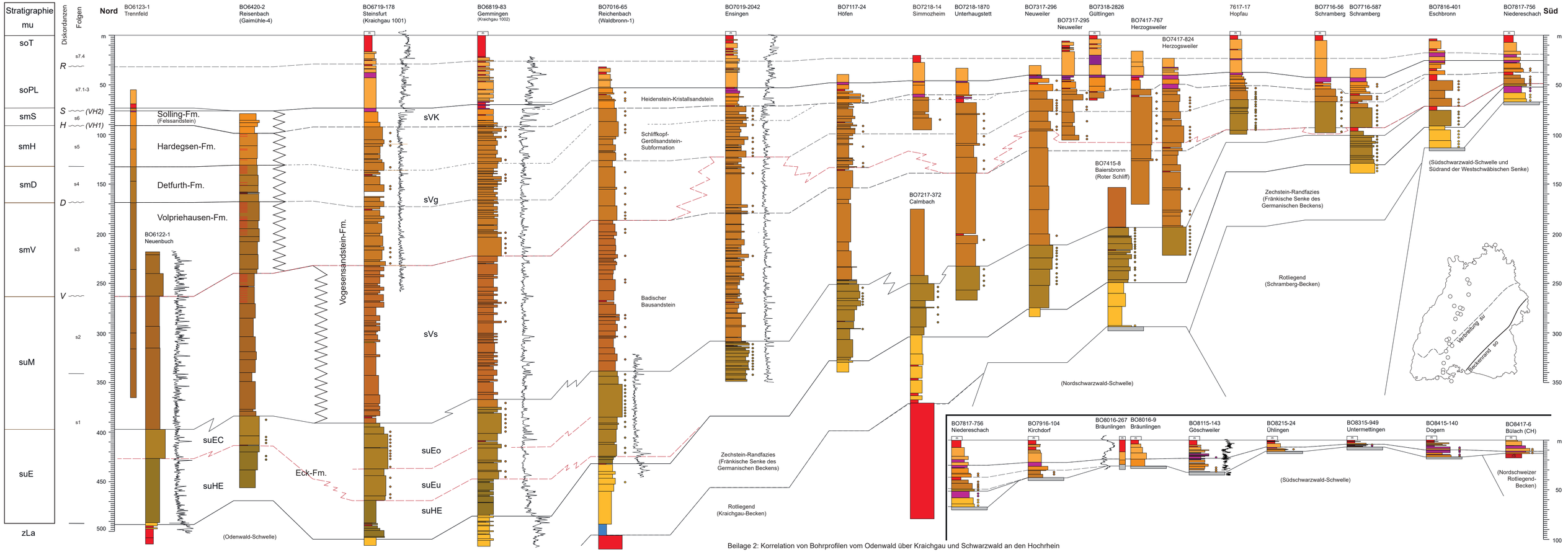

Beilage 2: Korrelation von Bohrprofilen vom Odenwald über Kraichgau und Schwarzwald an den Hochrhein

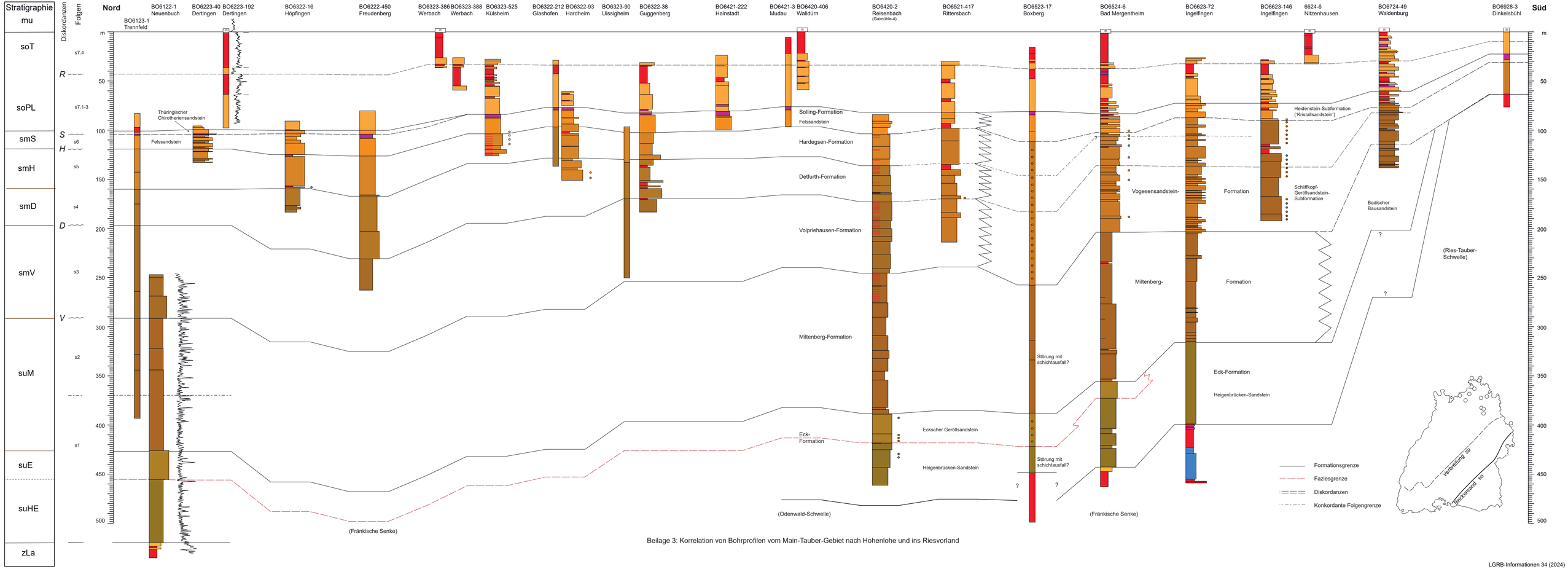

Beilage 3: Korrelation von Bohrprofilen vom Main-Tauber-Gebiet nach Hohenlohe und ins Riesvorland

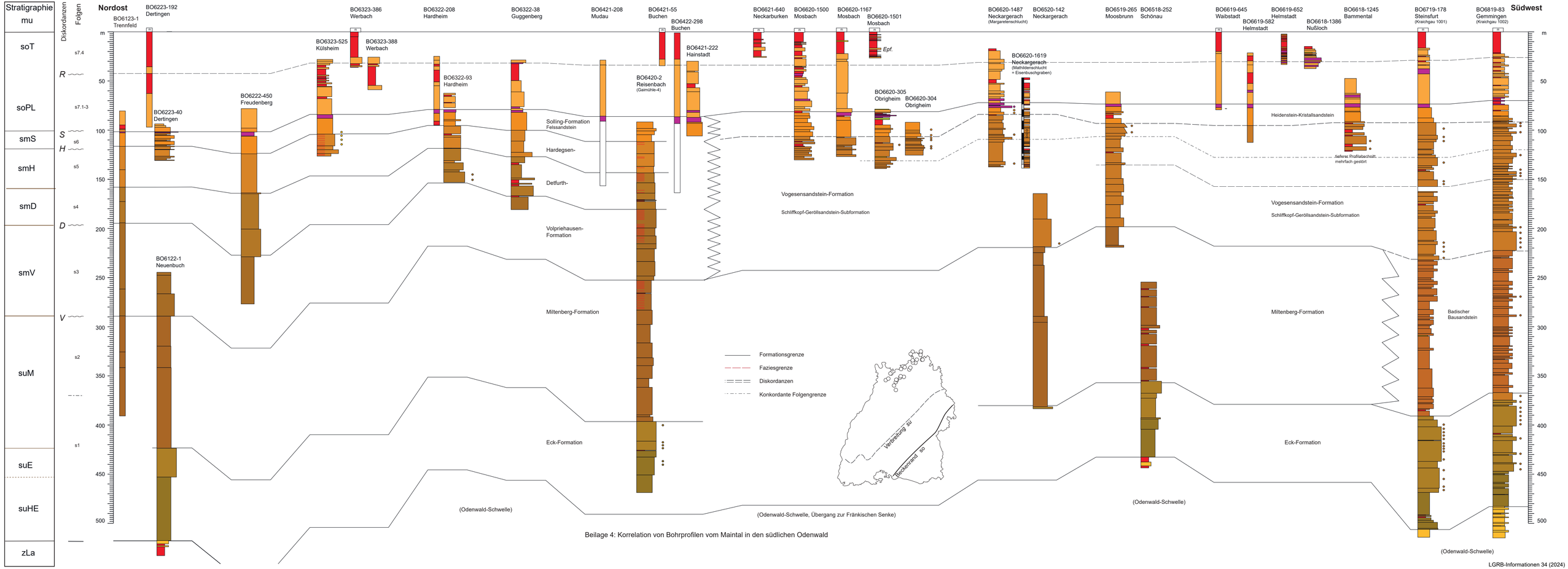

Beilage 4: Korrelation von Bohrprofilen vom Maintal in den südlichen Odenwald

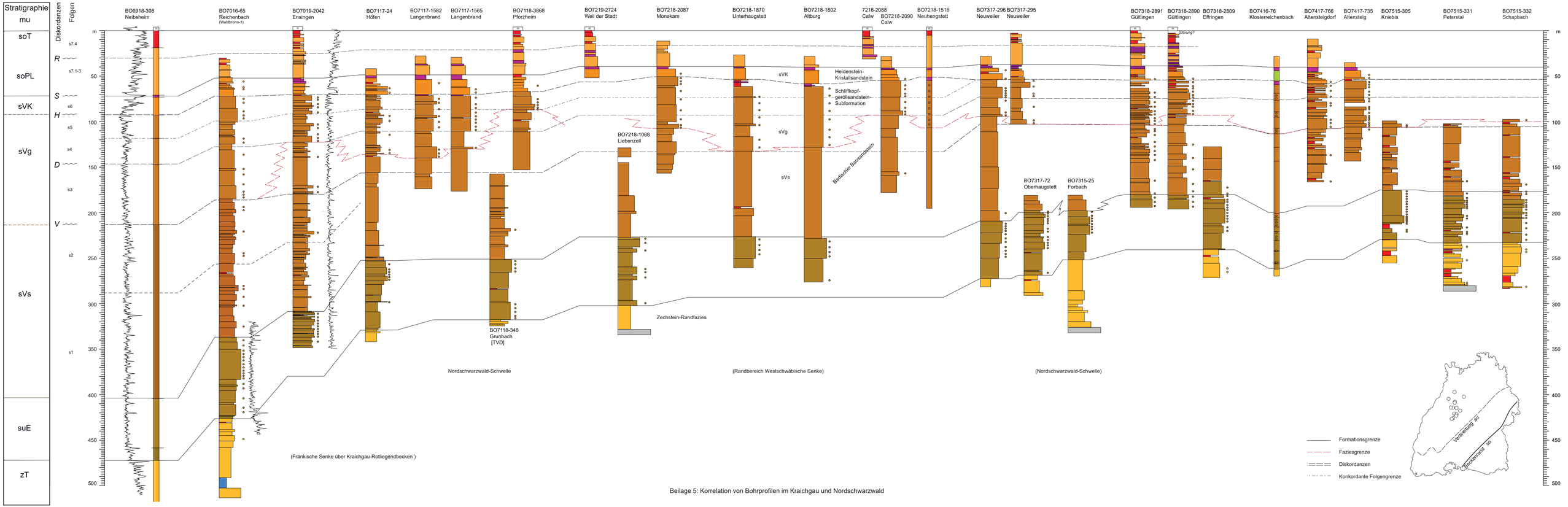

Beilage 5: Korrelation von Bohrprofilen im Kraichgau und Nordschwarzwald

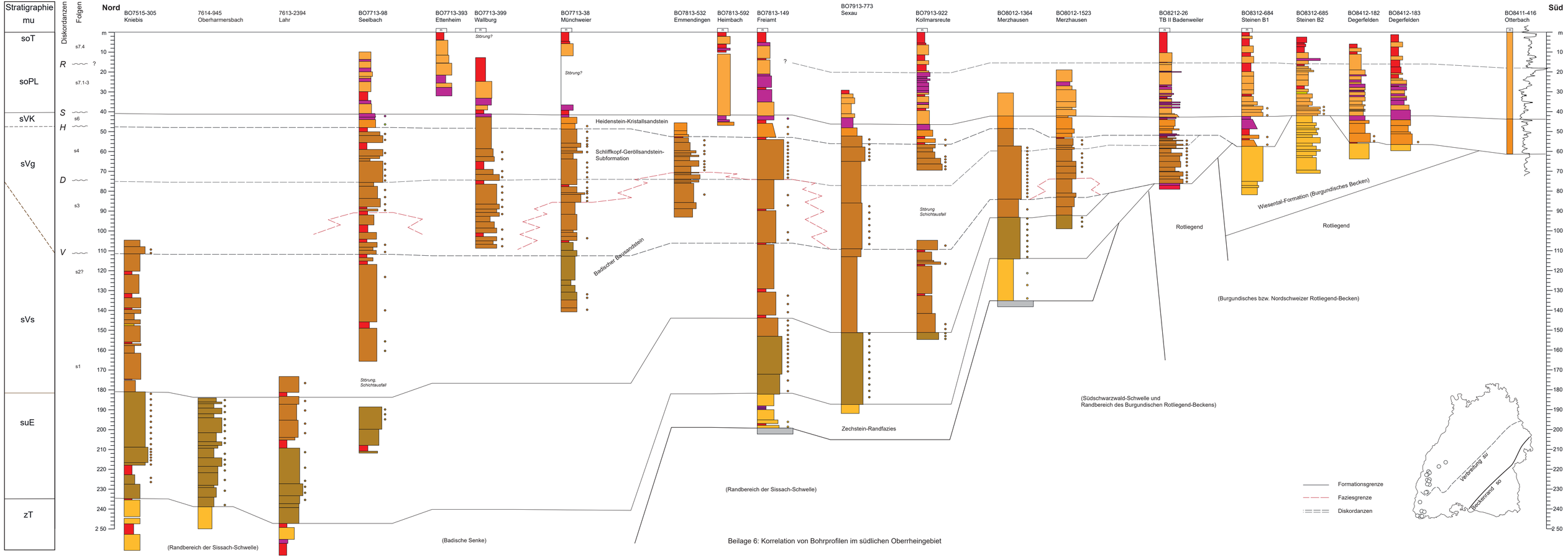

Beilage 6: Korrelation von Bohrprofilen im südlichen Oberrheingebiet

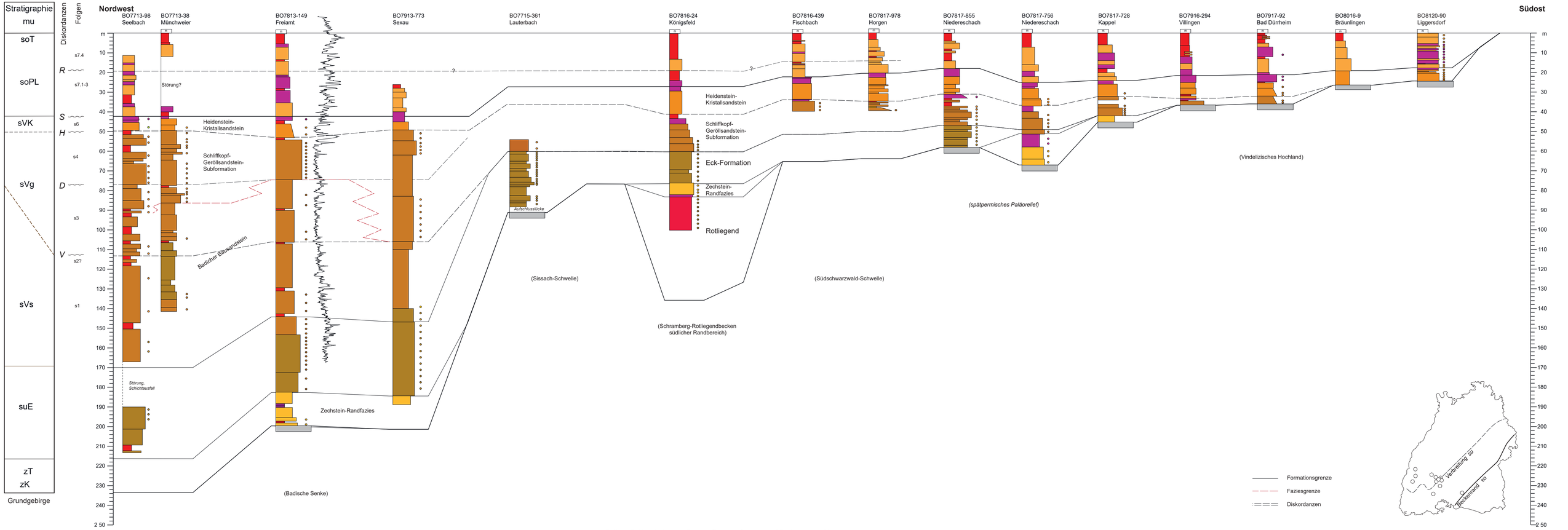

Beilage 7: Korrelation von Bohrprofilen von Ortenau und Breisgau zum Hegau

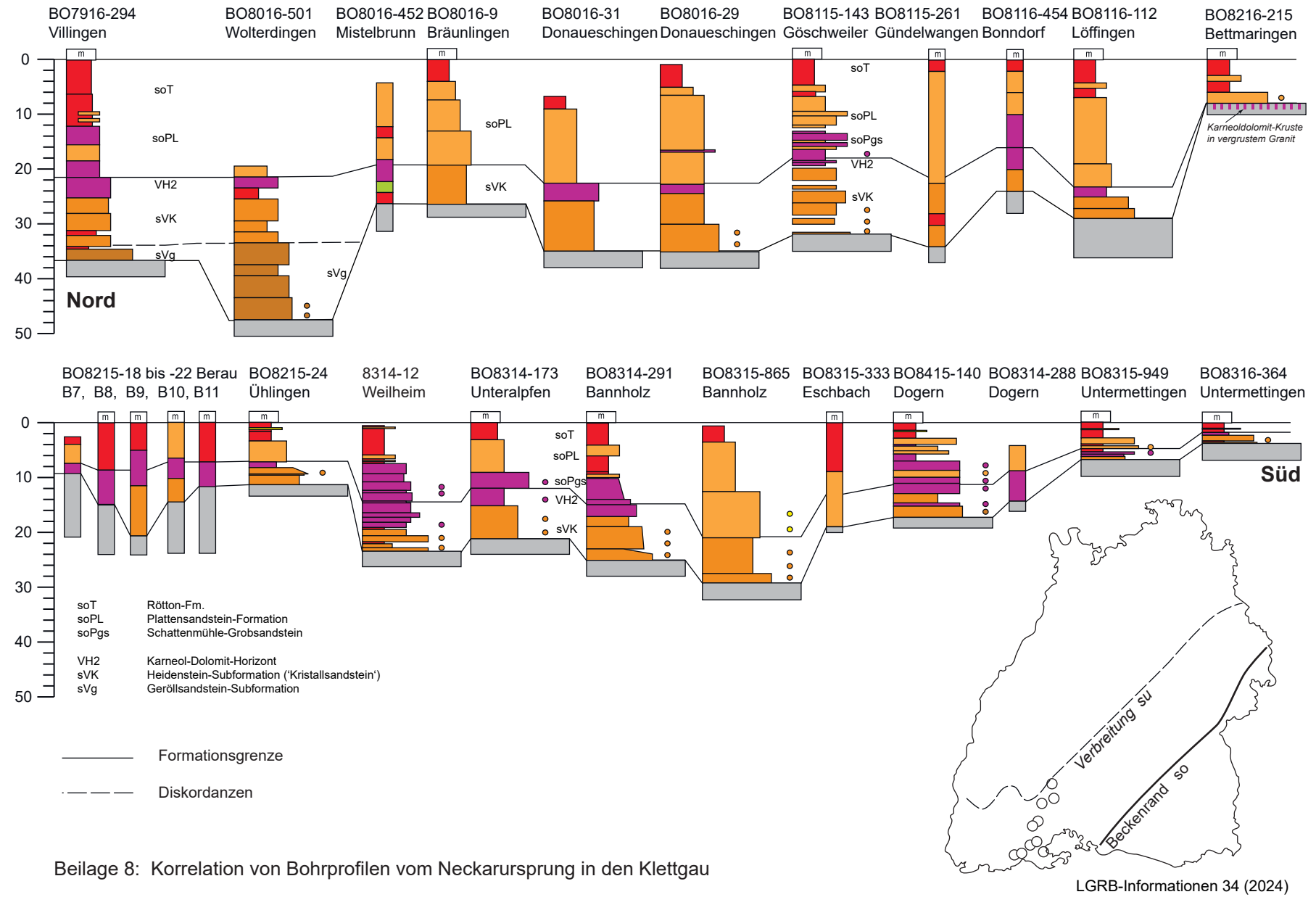

Beilage 8: Korrelation von Bohrprofilen vom Neckarursprung in den Klettgau

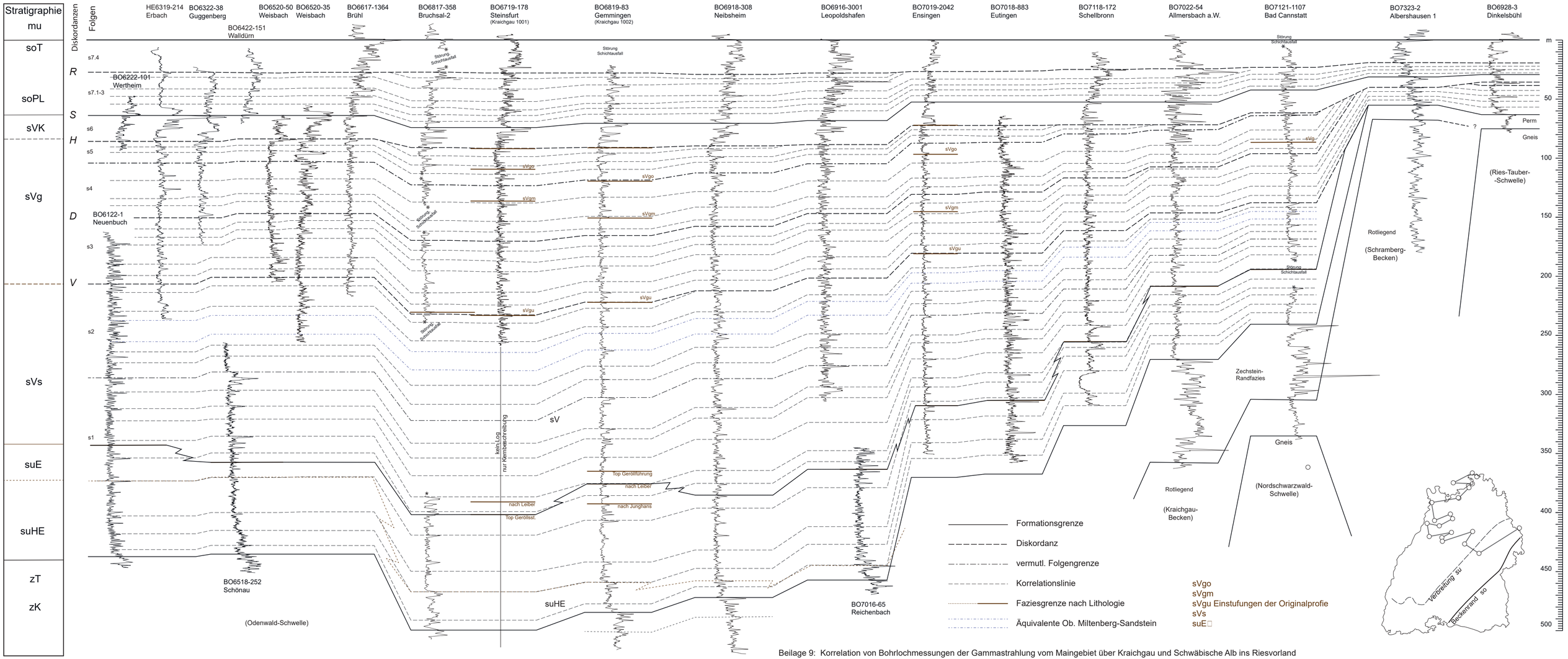

Beilage 9: Korrelation von Bohrlochmessungen der Gammastrahlung vom Maingebiet über Kraichgau und Schwäbische Alb ins Riesvorland

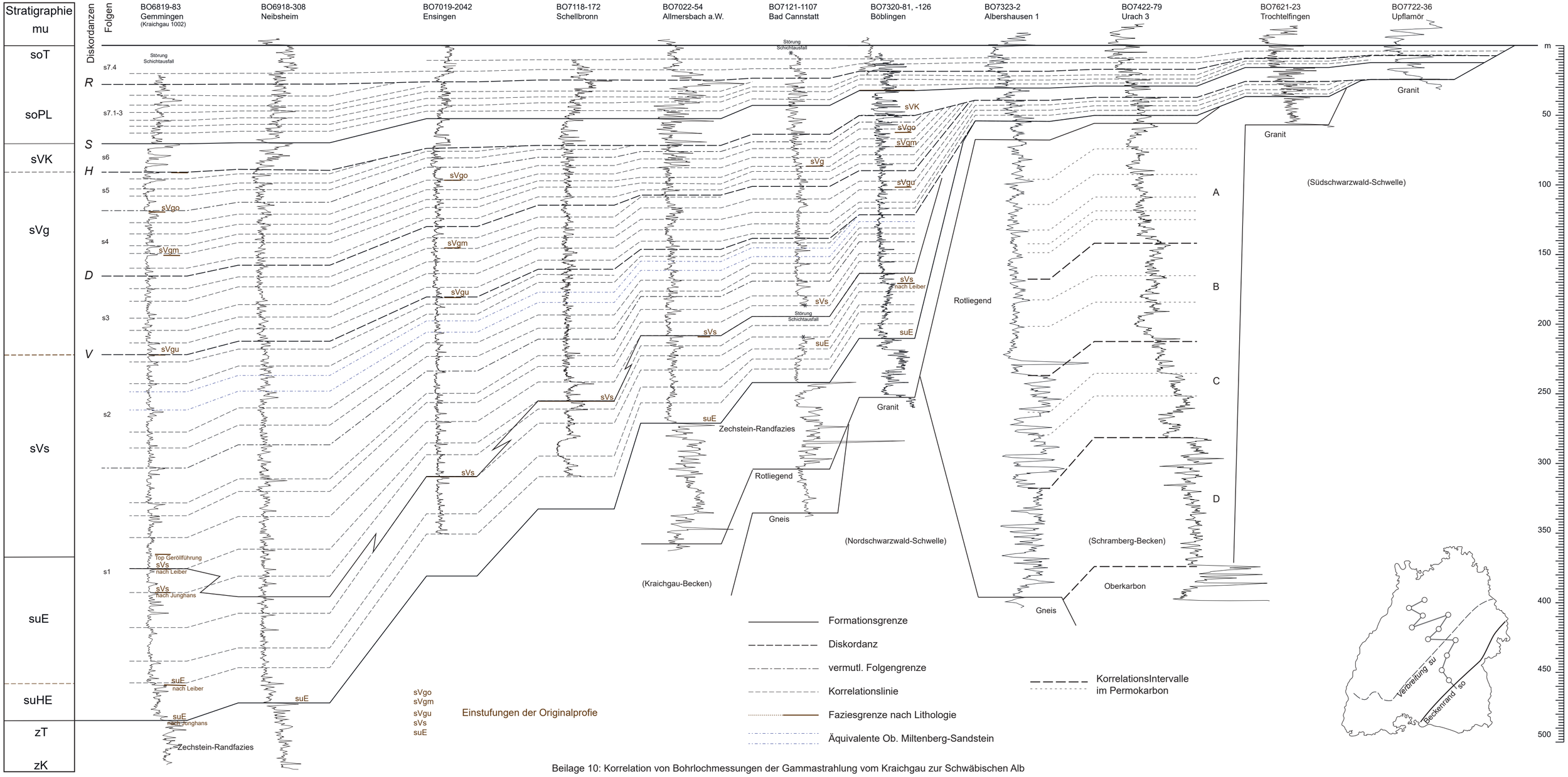

Beilage 10: Korrelation von Bohrlochmessungen der Gammastrahlung vom Kraichgau zur Schwäbischen Alb

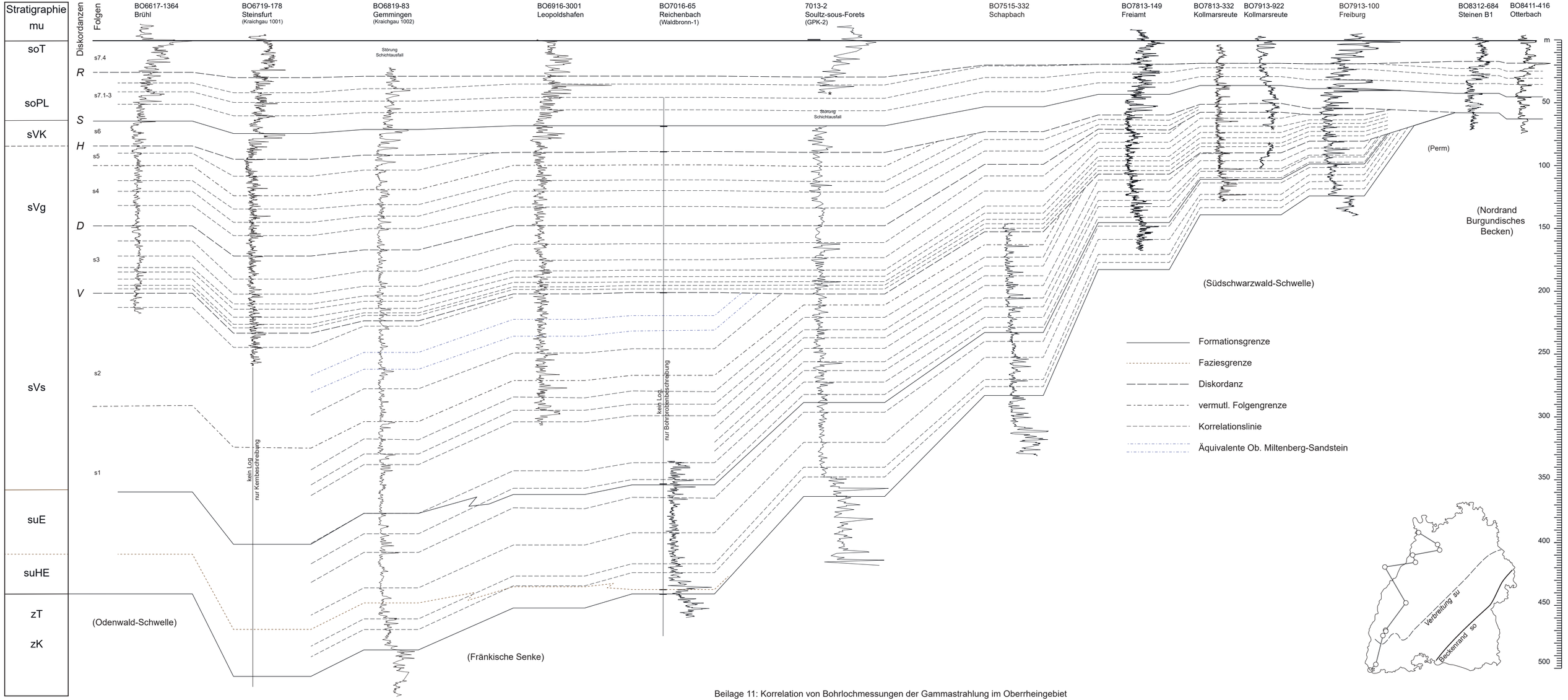

Beilage 11: Korrelation von Bohrlochmessungen der Gammastrahlung im Oberrheingebiet